






Dokumentace ke stavbě II. etapy
Stavba - km 5,555 - 14,800

ČÁST A

VÝŠKOVÝ SYSTÉM Bpv SOUŘADNICOVÝ SYSTÉM S-JTSK ±0,000 = xxx,xx m n. m.

Číslo změny:	Obsah změny:	Datum změny:
01	-	-
02	-	-
03	-	-

Objednatel:	<div><div><div></div><div>Středočeský kraj</div></div><div>STŘEDOČESKÝ KRAJ Zborovská 11, 150 21 Praha 5</div></div>
-------------	--

Generální projektant:		SUDOP PRAHA a.s. Olšanská 1a, 130 80 Praha 3 tel.: +420 267 094 111 e-mail: praha@sudop.cz		Hlavní inženýr projektu:
				Bc. Josef Jančík
Vedoucí střediska:		Odpovědný projektant SO, IO, PS:	Vypracoval:	Garant profese:
 ING. MIROSLAV VAŇA		 Bc. JOSEF JANČÍK	 Bc. JOSEF JANČÍK	 ING. LUKÁŠ ČERNÝ

Název akce: II/608 hr.hl.m. Praha - Veltrusy - II/101 I. etapa, km 1,960 - 14,800	Číslo smlouvy: 20-233.200	
	Projektový stupeň: PDPS	
Část: A - PRŮVODNÍ ZPRÁVA	Datum: 06/2024	
	Číslo částí: A	
Název přílohy: PRŮVODNÍ ZPRÁVA	Měřítko: -	Počet formátů: -
	Číslo přílohy: -	

1 Obsah

1	IDENTIFIKAČNÍ ÚDAJE	2
1.1	Údaje o stavbě	2
1.2	Údaje o stavebníkovi	2
1.3	Údaje o zpracovateli dokumentace	2
1.4	Údaje o budoucích vlastnících a správcích.....	3
1.4.1	Přehled budoucích vlastníků:	3
1.4.2	Přehled budoucích správců:.....	3
2	ČLENĚNÍ STAVBY NA OBJEKTY	3
3	SEZNAM VSTUPNÍCH PODKLADŮ	3

1 IDENTIFIKAČNÍ ÚDAJE

1.1 Údaje o stavbě

Název stavby: **II/608 hr.hl.m. Praha – Veltrusy – II/101 – I. Etapa, km 1,960 – 14,800**

Místo stavby: silnice II/608

Kraj: Středočeský

Katastrální území: Zdiby [792411]
Klecany [666033]
Klíčany [666203]
Panenské Břežany [717550]
Hoštice u Vodochod [784354]
Dolínek [708984]
Odolena Voda [708992]
Postřizín [726206]
Kozomín [672009]
Chvatěruby [655368]
Zlosyň [793353]
Veltrusy [779873]

Pozemní komunikace: II/608

Předmět projektové dokumentace: Rekonstrukce

1.2 Údaje o stavebníkovi

Objednatel: **Středočeský kraj**
Krajská správa a údržba silnic Středočeského kraje,
příspěvková organizace
Zborovská 81/11
150 21 Praha 5 - Smíchov
IČO: 70891095; DIČ: CZ70891095

1.3 Údaje o zpracovateli dokumentace

Generální projektant: **SUDOP PRAHA a.s.**
Olšanská 1a
130 80 Praha
IČ: 25793349; DIČ CZ25793349

Stupeň dokumentace: PDPS

1.4 Údaje o budoucích vlastnících a správcích

1.4.1 Přehled budoucích vlastníků:

Středočeský kraj

1.4.2 Přehled budoucích správců:

Středočeský kraj, Krajská správa a údržba silnic Středočeského kraje, příspěvková organizace

2 ČLENĚNÍ STAVBY NA OBJEKTY

100 Pozemní komunikace

SO 101	Hlavní trasa 1,900 – 14,800
SO 102	Úprava okružní křižovatky v Klecanech
SO 111	Rekonstrukce propustku km 2,845
SO 112	Rekonstrukce propustku km 4,032
SO 113	Rekonstrukce propustku km 4,430
SO 114	Rekonstrukce propustku km 7,646
SO 115	Rekonstrukce propustku km 11,589
SO 150	Dopravní značení komunikace II/608
SO 151	Dopravně inženýrská opatření
SO 170	Oprava objízdných tras

200 Mosty a zdi

SO 201	Most přes Černávku za obcí Kozomín, ev.č. 608-007
--------	---

3 SEZNAM VSTUPNÍCH PODKLADŮ

- Geodetické zaměření – Zaměření mapového podkladu silnice II/608 v úseku Zdiby – Veltrusy. GRID, a.s., 01/2021
- Diagnostický průzkum konstrukce vozovky silnice II/608 Zdiby – Nové Ouholice km 1,000 – 20,000. Zpráva č. DV-19-001A z 0,1/2019. VIAKONTROL, spol. s.r.o.
- Inženýrskogeologický průzkum, SUDOP Praha a.s., 02/2021
- Digitální katastrální mapa
- Vyjádření vlastníků inženýrských sítí
- Osobní pochůzka projektanta
- Foto a video dokumentace